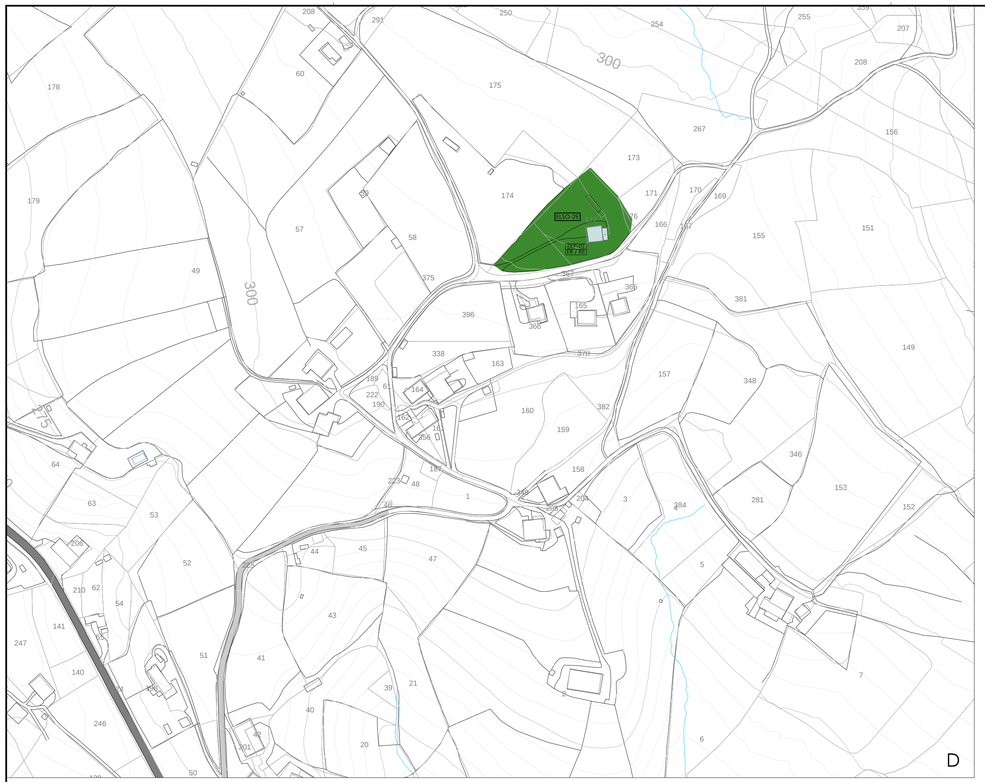
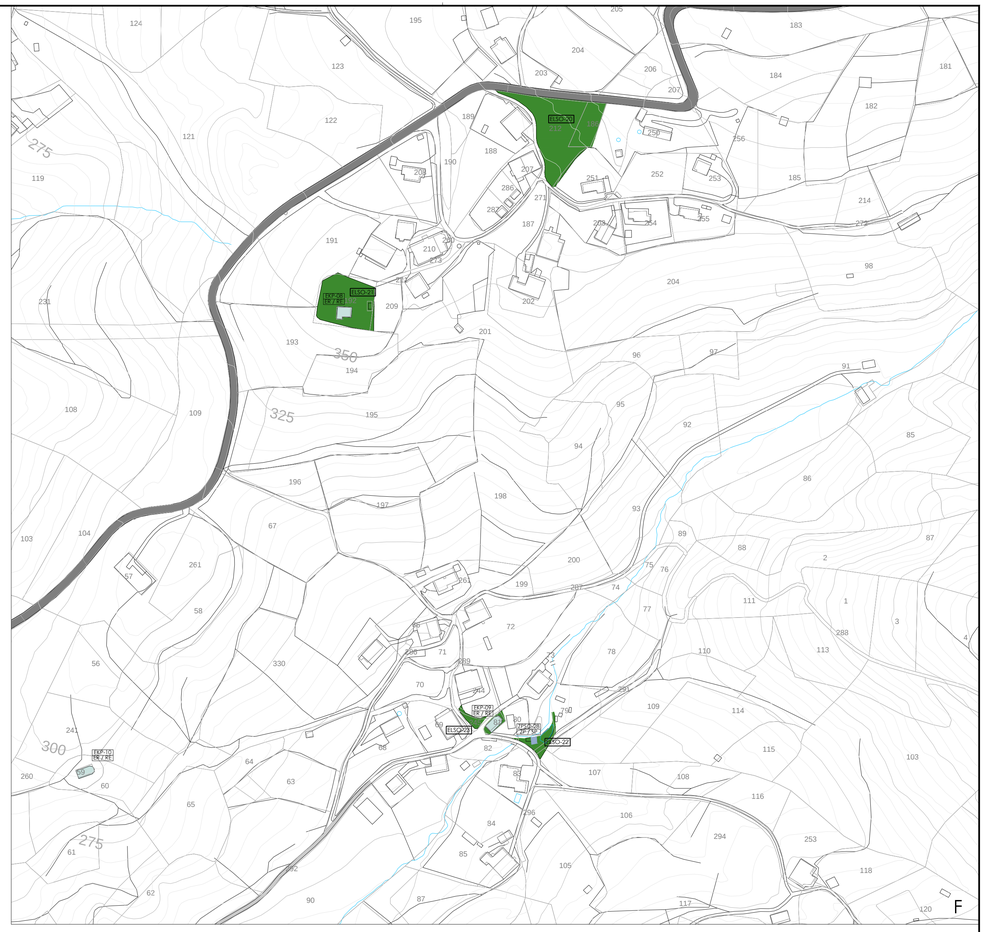
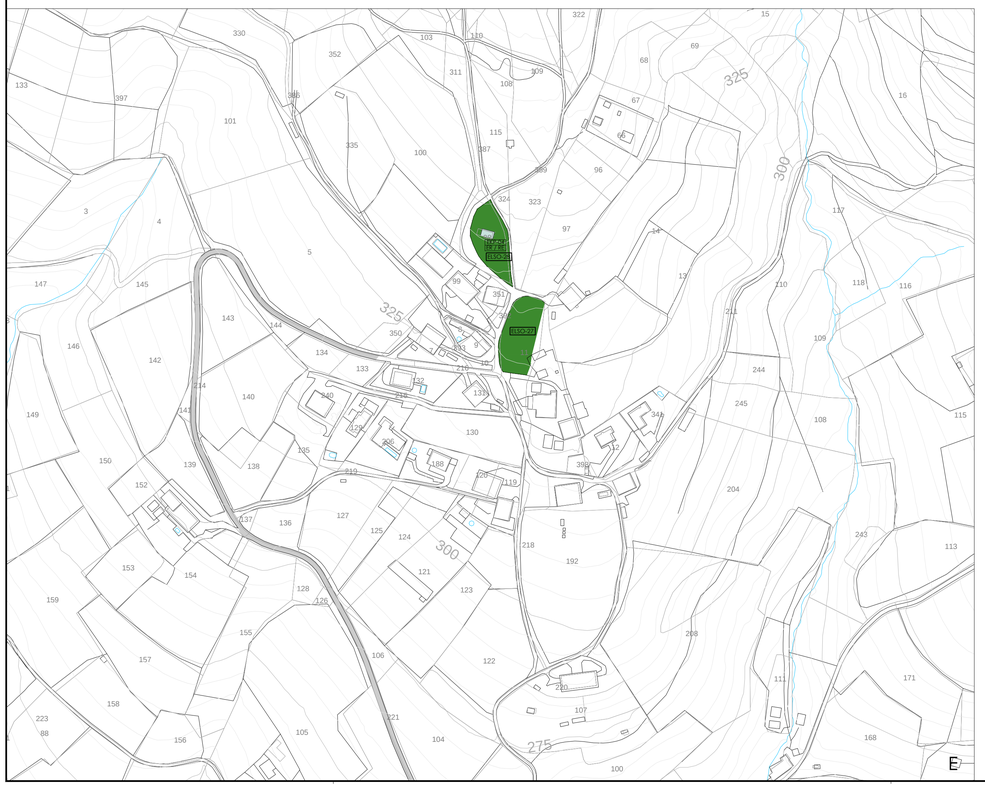
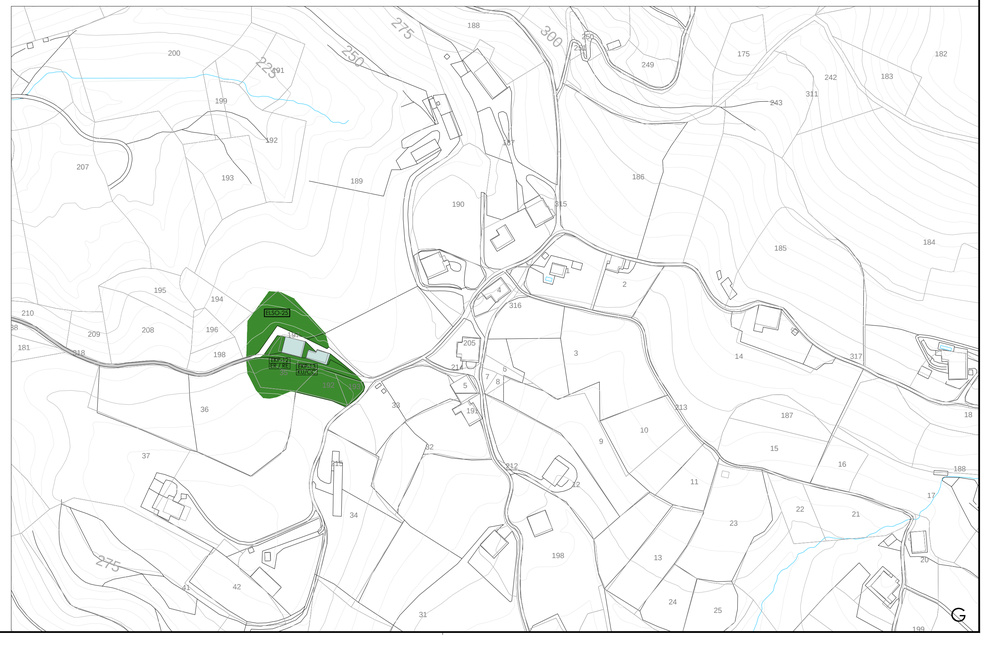








ZUZKIDURA-ERABILERAKO ZEHAZTAPENAK — **DETERMINACIONES DE USOS DOTACIONALES**

- Espazio libreen sistema orokorra — ELSO — Sistema general de espacios libres
- Egungo komunitate-ekipamenduko sistema orokorra — ZPSO — Sistema general de equipamientos comunitarios existente
 - AD administratiboa / administrativo
 - ZP zerbitzu publikoak / servicios públicos
 - BA baliobaliztuna / polivalente
 - AS asistentziazkoa / asistencial
 - KA kirol-arlokoa / DE deportivo
 - ER erlijiosoa / RE religioso
 - HE hezkuntzakoa / DO docente
 - KU ezuzo/kultur etxea / CC cívico-cultural
 - OS osasun arloakoa / SA sanitario
- Azpiegitura eta zerbitzuen sistema orokorra — HZSO — Sistema general de infraestructuras y servicios
- Espazio libreen tokiko sistema — ELTS — Sistema local de espacios libres
- Ardatz berdeak — Ejes verdes

ERREPIDEAK — **CARRETERAS**

- Bide sistema orokorra Foru-eskumenekoa — Sistema general viario de competencia Foral
- Bide sistema orokorra udal-eskumenekoa — Sistema general viario de competencia municipal
- Hiriko komunikabide-sistema orokorra edo tokikoa egituratzailea — Sistema general o local estructurante de comunicaciones de carácter urbano
- Hiriko komunikabide-sistema orokorra edo tokikoa egituratzailea berria — Nuevo sistema general o local estructurante de comunicaciones de carácter urbano

MUGIKORTASUN ALTERNATIBOA — **MOVILIDAD ALTERNATIVA**

- Ordezko mugikortasuneko sistema orokorra — Sistema general de movilidad alternativa
- Bidegorria (egungoa) — Carril bici (existente)
- Bidegorria (proposamena) — Carril bici (propuesta)

TRENBIDE — **FERROCARRIL**

- Trenbide sistema orokorra — Sistema general ferroviario

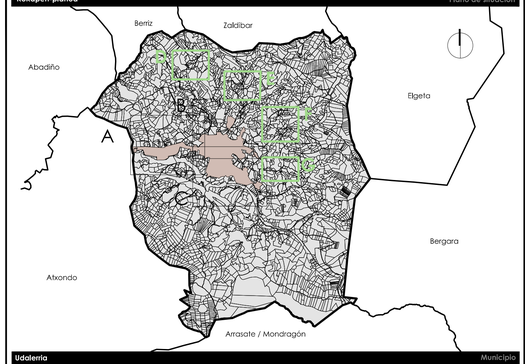
UR IBILGUAK — **CURSOS DE AGUA**

- Sistema hidraulikoa orokorra — Sistema general hidráulico

EKIPAMENDU PRIBATUKO GUNE OROKORRAK — **ZONA GENÉRICAS DE EQUIPAMIENTO PRIVADO**

- Ekipamendu pribatua — EKP — Equipamiento privado
 - erlijiosoa ER — RE religioso

Kokapen-planoa — Plano de situación



Udalerria — Municipio

Elorrioko Udala — Ayuntamiento de Elorrio

Udalerriaren kodea / Código municipio	032 INE
Tresna / Instrumento	Hiri Antolamenduko Plan Orokorra Plan General de Ordenación Urbana

Planoaren izena — Nombre del plano

ZUZKIDURA- ETA KOMUNIKAZIO-SISTEMA
SISTEMA DE DOTACIONES Y COMUNICACIONES

Erreferentzia — Referencia

Seriea / Serie	Zenbakia / Número	Eremua / Ámbito	Arau-maila / Rango normativo	Arau-izaera / Carácter normativo	Eskala / Escala	Lan-fasea / Fase de trabajo
AE.4	2	DEFG	antolamendua / ordenación	egituratzailea / estructurante	A1 1/2.500 A3 1/5.000	Aurrerakina / Avance

Erredaktore-taldea — Equipo redactor

estudio de renovación

Idoia Iraola Izaguirre, S.L.P.
Bidebi Nagusia 2 (Elgoibar) — Tel 731 647 943 281 647

Paula Amuchastegui Moreno
Arkitekto hirigilea
Arquitecta urbanista
CSCAE: 650034

Jesús Luis Sola Jiménez
Abokatu hirigilea eta geografoa
Abogado urbanista y geógrafo
MICAP: 2471

Kalitate-ziurtagiria — Certificación de calidad

Proiektuaren erreferentzia / Referencia proyecto	Berrikuspen-zk. / Nº de revisión	Berrikuspen-data / Fecha de revisión	Arkitekto zuzendaria / Arquitecta directora	Abokatu zuzendaria / Letrado director	Eginbidea / Diligencia	Admin.-egintza / Acto administrativo
0409	2	22-12-2025	Paula	Jesús		

Data / Fecha: 2026ko abuztua / Agosto 2026

Udalaren erreferentzia / Referencia municipal