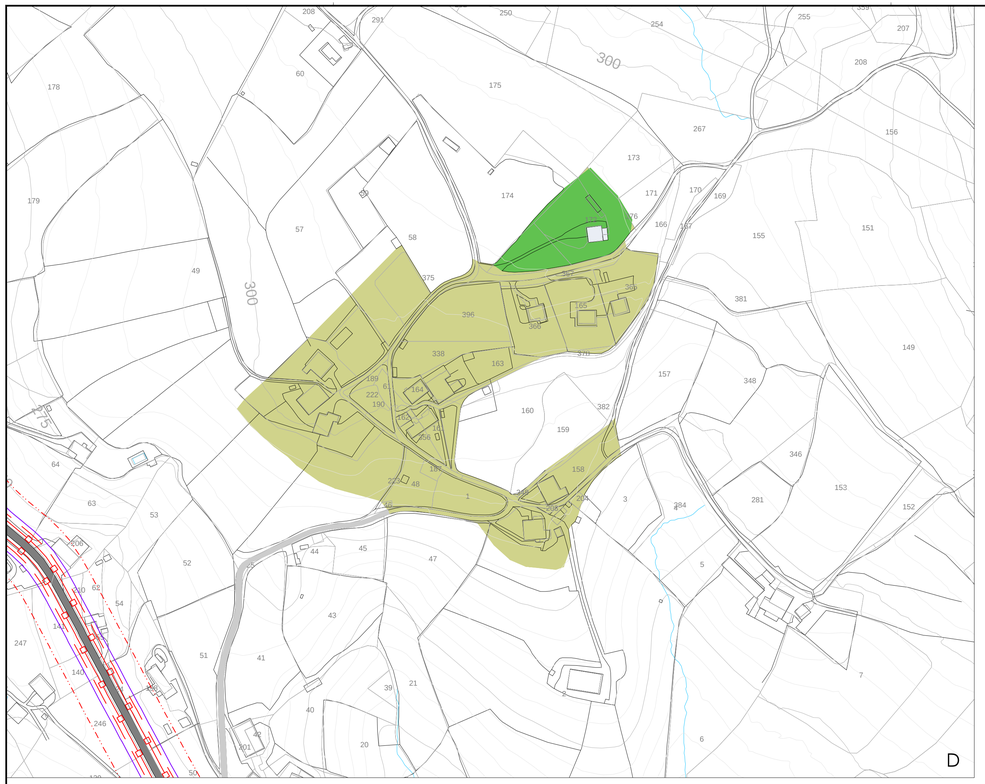
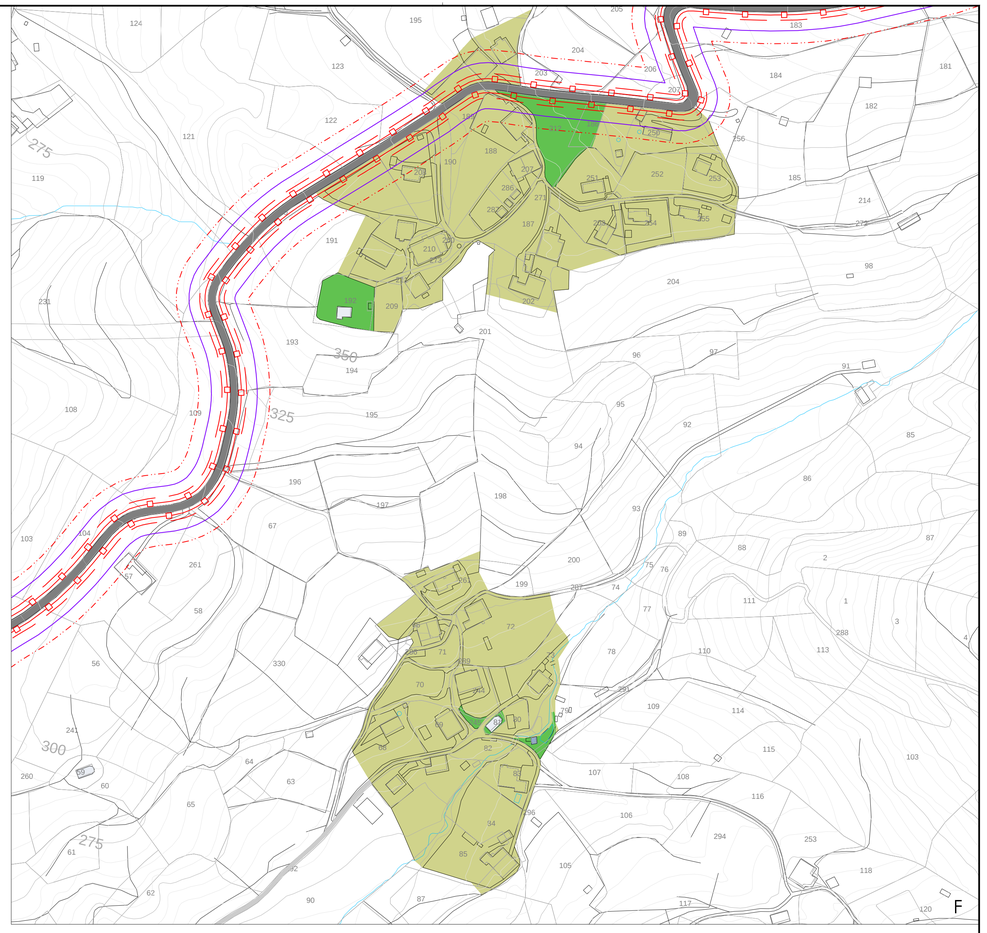
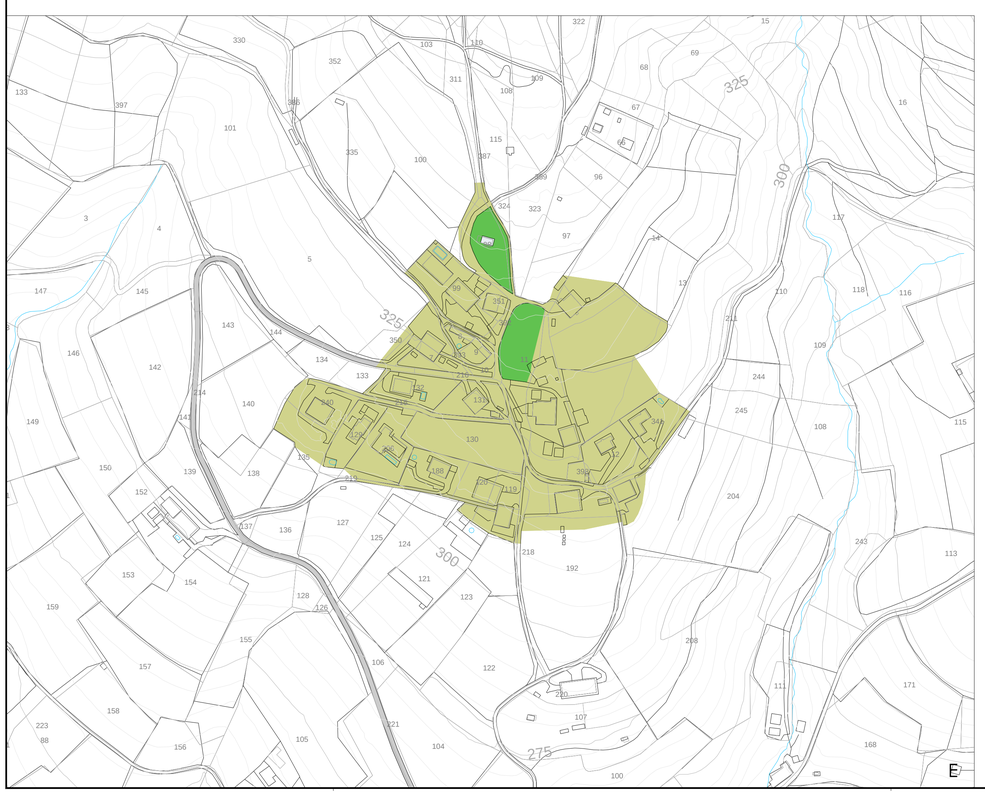
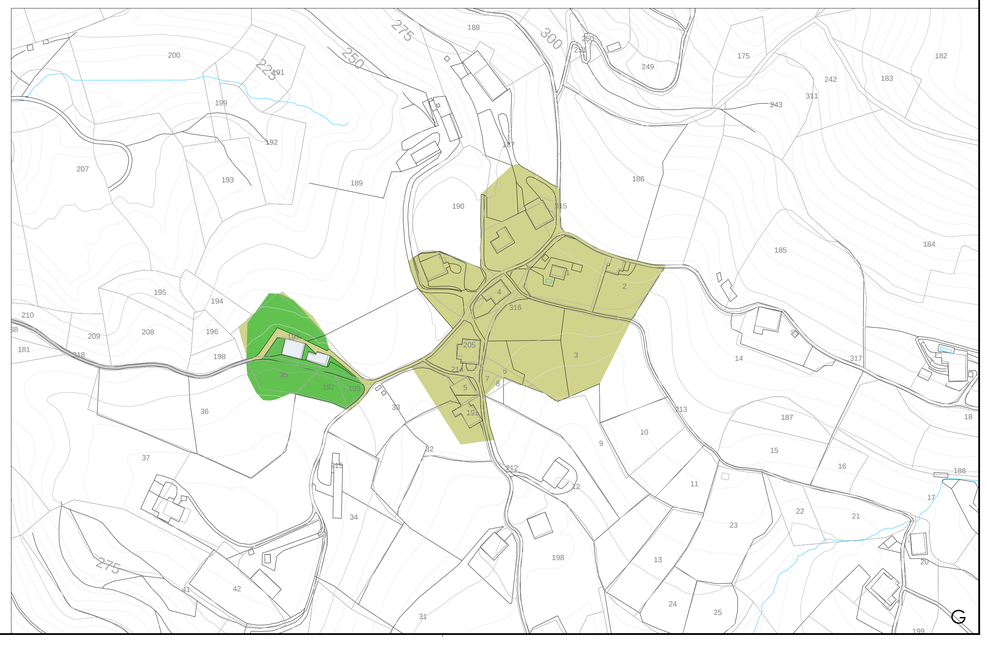








HIRIGUNEAK — **ZONAS URBANAS**

- Hiri-lurzoruaren mugaketa — Suelo urbano - límite
- Bizitegikoa — Residencial
- Jarduera ekonomikoa — Actividad económica
- Landaguneak — Núcleos rurales

ZUZPIDURAK — **DOTACIONES**

- Espazio libreen sistema orokorra — Sistema general de espacios libres
- Komunitate-ekipamenduko sistema okorrra — Sistema general de equipamientos comunitarios
- Azpiegitura eta zerbitzuen sistema orokorra — Sistema general de infraestructuras y servicios

ERREPIDEAK — **CARRETERAS**

- Bide sistema orokorra Foru-eskumenekoa — Sistema general viario de competencia Foral
- Bide sistema orokorra udal-eskumenekoa — Sistema general viario de competencia municipal
- Hiriko komunikabide-sistema orokorra edo tokikoa egituratzailea — Sistema general o local estructurante de comunicaciones de carácter urbano

MUGIKORTASUN ALTERNATIBOA — **MOVILIDAD ALTERNATIVA**

- Bidegorria (egungoa) — Carril bici (existente)
- Mugikortasun osasungarriko ardatzak — Ejes de movilidad saludable

TRENBIDE — **FERROCARRIL**

- Trenbide sistema orokorra — Sistema general ferroviario

UR IBILGUAK — **CURSOS DE AGUA**

- Sistema hidraulikoa orokorra — Sistema general hidráulico

EKIPAMENDU PRIBATUKO GUNE OROKORRAK — **ZONA GENÉRICAS DE EQUIPAMIENTO PRIVADO**

- Ekipamendu pribatua — Equipamiento privado

AFEKZIO-EREMUAK — **ZONAS DE AFECCIONES**

Errepideen afekzio-eremua, Bizkaiko Foru Aldundia — Zona de afección de carreteras, Diputación Foral de Bizkaia

- Jabari publikoa-eremua — Zona de dominio público
- Zortasun-eremua — Zona de servidumbre
- Eraikuntza-lerro — Línea de edificación
- Afekzio-eremua — Zona de afección

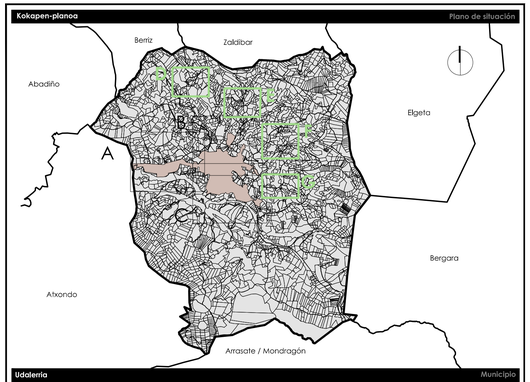
Errepideen afekzio-eremua, Gipuzkoako Foru Aldundia — Zona de afección de carreteras, Diputación Foral de Gipuzkoa

- Babeseko zona — Zona de protección
- Eraikuntzen zona — Zona de construcciones

Trenbidearen eragin-eremua — Zona de afección ferroviaria

- Eragin-eremua — Zona de afección
- Zortasun-eremua — Zona de servidumbre

Kokapen-planoa — *Plano de situación*



Udalerria — *Municipio*

Elorrioko Udala — *Ayuntamiento de Elorrio*

Udalerriaren kodea / Código municipio	032 INE
Tresna / Instrumento	Hiri Antolamenduko Plan Orokorra / Plan General de Ordenación Urbana

Planoaren izena — *Nombre del plano*

LURZORUAREN KALIFIKAZIO OROKORRA
CALIFICACIÓN GLOBAL DEL SUELO

Erreferentzia — *Referencia*

Sorlea / Serie	Zenbakia / Número	Eremua / Ámbito	Arau-maila / Rango normativo	Arau-izaera / Carácter normativo	Eskala / Escala	Lan-fasea / Fase de trabajo
AE.2	2	DEFG	antolamenduaordenación	egituratzaileaestructurante	A1 1/2.500 A3 1/5.000	Aurrerakina / Avance

Erredaktore-taldea — *Equipo redactor*

estudio de renovación

Arkitektura eta Hiri Ingeniaritza Zerbitzuak, S.L.
Bilbao Barcelona Madrid
T+34 944 241 647
T+34 931 267 847

Paula Amuchastegui Moreno
Arkitekto Teknikoa
Arquitecta Técnica
COACAT 630224

Jesús Luis Sola Jiménez
Abokatua / Abogado
Adjunto Técnico y Jurídico
MICAP: 2471

Kalitate-ziurtagiria — *Certificación de calidad*

Proiektuaren erreferentzia / Referencia proyecto	Berrikuspen-zk. / Nº de revisión	Berrikuspen-data / Fecha de revisión	Arkitekto zuzendaria / Arquitecta directora	Abokatu zuzendaria / Letrado director	Eginbidea / Diligencia	Admin.-eginbidea / Acto administrativo
0409	2	22-12-2025	Paula	Jesús		

Data — *Fecha*

2026ko abuztua
Agosto 2026

Aurrerakina / Avance

Udalerriaren erreferentzia / Referencia municipal